

**INFORME DE MONITOREO DE MEDIOS\***

Fecha: 25/04/2024

Semananº17

Coordinación de Vigilancia Epidemiológica

\*Vigilancia basada en eventos de interés epidemiológico mediante el monitoreo de medios abiertos de comunicación locales y nacionales.

**Reporte de eventos:**

Amenaza	Tema	Medio	Fecha	Resumen	Liga	Prioridad	Verificación
Siniestros	Urgen recursos para prevención de siniestros	El Sol de Cuernavaca	26 abril 2024	Hace falta que las autoridades federales apoyen mucho más económicamente a las instancias encargadas de atender los <u>incendios forestales</u> para poder equipar a las <u>brigadas contra incendios</u> y se puedan tener varios helicópteros que hagan frente a este problema que año con año afecta a miles de hectáreas de bosques en Morelos y en el país, considera <b>Flora Guerrero, presidenta de la organización civil Guardianes de los Árboles.</b>	<a href="https://www.elsoldecuemavaca.com.mx/policiaca/incendios-forestales-en-morelos-urgan-recursos-para-prevencion-y-atencion-de-siniestros-11817922.html">https://www.elsoldecuemavaca.com.mx/policiaca/incendios-forestales-en-morelos-urgan-recursos-para-prevencion-y-atencion-de-siniestros-11817922.html</a>	Bajo	Ratificado
Biológico	Prevención de paludismo	El Sol de Cuernavaca	26 abril 2024	Pese a que desde hace 23 años en Morelos no se han registrado <b>casos de paludismo</b> , los <u>Servicios de Salud en Morelos (SSM)</u> continúan realizando <b>medidas preventivas</b> para evitar dicho padecimiento.	<a href="https://www.elsoldecuemavaca.com.mx/local/salud-morelos-mantiene-medidas-preventivas-contr-el-paludismo-11816874.html">https://www.elsoldecuemavaca.com.mx/local/salud-morelos-mantiene-medidas-preventivas-contr-el-paludismo-11816874.html</a>	Bajo	Ratificado
Biológico	Abando no de perros	Diario de Morelos	26 abril 2024	Los casos de maltrato animal que más se han denunciado en Cuernavaca son el abandono, tenerlos amarrados por más de 24 horas, la exposición al sol y los golpes, informó la fiscal Ambiental, Laura García Méndez.	<a href="https://www.diariodemorelos.com/noticias/preocupa-abandono-de-perros">https://www.diariodemorelos.com/noticias/preocupa-abandono-de-perros</a>	Bajo	Ratificado
Biológico	Prevención de ETV	La Unión	26 abril 2024	Servicios de Salud de Morelos (SSM) recomendó realizar acciones de descacharrización que ayuden a eliminar todo tipo de material o mueble en desuso, así como aquellos que acumulen agua para poder combatir criaderos de mosquitos y disminuir el riesgo de enfermar de dengue, zika y chikungunya.	<a href="https://www.launion.com.mx/morelos/avances/noticias/248937-pide-ssm-descacharrizar-para-combatir-al-mosquito-del-dengue.html">https://www.launion.com.mx/morelos/avances/noticias/248937-pide-ssm-descacharrizar-para-combatir-al-mosquito-del-dengue.html</a>	Bajo	Ratificado
Biológico	Bombas de agua descompuestas en Cuernavaca	La Unión	26 abril 2024	La síndica en funciones de presidenta municipal de Cuernavaca, Catalina Verónica Atenco, confirmó que las bombas que se descompusieron luego del corte de energía eléctrica por parte de la Comisión Federal de Electricidad (CFE) ya están funcionando al 100 por ciento.	<a href="https://www.launion.com.mx/morelos/avances/noticias/248925-reparan-bombas-de-agua-descompuestas-tras-corte-de-energia-electrica-de-cfe.html">https://www.launion.com.mx/morelos/avances/noticias/248925-reparan-bombas-de-agua-descompuestas-tras-corte-de-energia-electrica-de-cfe.html</a>	Bajo	Ratificado
Volcánico	Monitoreo volcánico	La Crónica	26 abril 2024	La Coordinación Estatal de Protección Civil Morelos (CEPCM) informa que de acuerdo al monitoreo mantenido en las últimas 24 horas por el Centro Nacional de Prevención de Desastres (Cenapred), se detectaron 24 exhalaciones acompañadas de vapor de agua y gases volcánicos.	<a href="https://lacronicademorelos.com/reporte-de-monitoreo-del-volcan-popocatepetl-28/">https://lacronicademorelos.com/reporte-de-monitoreo-del-volcan-popocatepetl-28/</a>	Bajo	Ratificado
Altas temperaturas	Prevención de golpes de calor	La Crónica	26 abril 2024	La Coordinación Estatal de Vigilancia Epidemiológica de SSM explicó que, ante las altas temperaturas se debe consumir abundante agua de dos a tres litros, comer frutas y verduras bien lavadas y desinfectadas, no ingerir bebidas alcohólicas, refrescos y jugos enlatados.	<a href="https://lacronicademorelos.com/recuerda-mantener-hidratacion-en-temporada-de-calor/">https://lacronicademorelos.com/recuerda-mantener-hidratacion-en-temporada-de-calor/</a>	Bajo	Ratificado



<http://ssm.gob.mx>



Servicios de Salud Morelos



@MorelosSalud

Callejón Borda N°3 Col. Centro C.P. 62000  
Teléfono (777) 312 62 31 / 314 33 36 ext. 222

**Calle Gómez Azcárate No. 205, Col. Lomas de la Selva  
C.P. 62270, Cuernavaca, Morelos. Tel.: 777 102 25 56**

**INFORME DE RIESGOS METEOROLÓGICOS**

Fecha: 26/04/2024

Semanas N°17

Coordinación de Vigilancia Epidemiológica

**Fuente:** Servicio Meteorológico Nacional de México, CONAGUA. <https://proteccioncivil.morelos.gob.mx/>

**SE PRONOSTICAN LLUVIAS PUNTUALES FUERTES EN PUEBLA Y VERACRUZ, ADEMÁS DE VIENTOS CON RACHAS FUERTES A MUY FUERTES EN EL NOROESTE, NORTE Y NORESTE DE MÉXICO, CON PROBABILIDAD DE TORBELLINOS O TORNADOS EN COAHUILA, NUEVO LEÓN Y TAMAULIPAS**

Para hoy, un **nuevo frente frío** que se aproximará al norte del territorio nacional, en interacción con una **línea seca** sobre el norte de Coahuila y las **corrientes en chorro polar y subtropical**, propiciarán rachas de viento fuertes a muy fuertes en el noroeste, norte y noreste de México, con probabilidad de **torbellinos o tornados** en Coahuila, Nuevo León y Tamaulipas. Así mismo, se prevé viento de componente sur con rachas de 50 a 70 km/h en costas de Tamaulipas y Veracruz. Además, ocasionarán lluvias e intervalos de chubascos en Baja California y lluvias aisladas en el noreste del territorio mexicano. Por su parte, **canales de baja presión** sobre el centro y sureste del país, aunado al ingreso de humedad del Océano Pacífico, Golfo de México y Mar Caribe, generarán lluvias puntuales fuertes con descargas eléctricas en Puebla y Veracruz, e intervalos de chubascos en Tlaxcala, Oaxaca y Chiapas. Finalmente, continuará el ambiente caluroso a muy caluroso en la mayor parte del territorio nacional, con temperaturas superiores a 40 °C sobre entidades del litoral del Océano Pacífico, el sureste del país y la Península de Yucatán.

**Los vientos fuertes podrían derribar árboles y anuncios publicitarios.**

**Lluvias aisladas (0.1 a 5 mm):**

Estado de México y Ciudad de México.

**Temperaturas Máximas de 35-40 °C:**

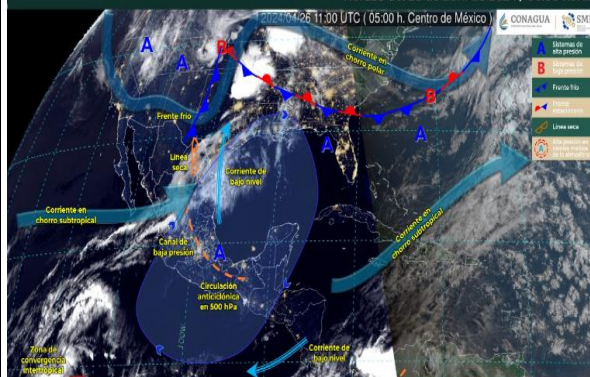
Nuevo León, Tamaulipas, **Morelos (sur).**

**Pronóstico en región Mesa Central:**

Cielo medio nublado a nublado con chubascos y lluvias puntuales fuertes acompañadas de descargas eléctricas en Puebla, las cuales podrían originar encharcamientos, inundaciones y deslaves; además de chubascos en Tlaxcala y lluvias aisladas en Hidalgo. Sin lluvia en el resto de la región. Por la mañana, ambiente fresco a templado y por la tarde, ambiente caluroso a muy caluroso. Viento de dirección variable de 10 a 25 km/h con rachas de 50 a 70 km/h en Guanajuato y rachas de 40 a 60 km/h en Querétaro e Hidalgo, todas con tolvaneras.

**SISTEMAS METEOROLÓGICOS ACTUALES**

No. 233 del 26 de abril de 2024 / 06:00 horas



**Recomendaciones de Protección Civil**

**TEMPERATURAS ALTAS:**

- Extremar precaución ante temperaturas altas, dar especial atención a **personas enfermas y de la tercera edad, niños e indigentes**.
- Mantenerse fresco e hidratado, tomar **abundantes líquidos**.
- No exponerse por **tiempos prolongados a los rayos solares** para evitar insolación y golpes de calor.
- Utilizar **ropa y calzado ligero para esta temporada**, de preferencia en colores claros, para evitar que aumente la temperatura corporal e incluso se presente un "golpe de calor".
- **Mantener informada a la población.**

**Nivel de riesgo alto**

**Existe riesgo meteorológico para la población en general, en especial población de alta vulnerabilidad, pudiendo generar deshidratación, golpes de calor, insolación o quemaduras por efectos de radiación solar.**



<http://ssm.gob.mx>



Servicios de Salud Morelos



@MorelosSalud

Callejón Borda N°3 Col. Centro C.P. 62000  
Teléfono (777) 312 62 31 / 314 33 36 ext. 222

**Calle Gómez Azcárate No. 205, Col. Lomas de la Selva  
C.P. 62270, Cuernavaca, Morelos. Tel.: 777 102 25 56**

## INFORME DE MONITOREO VOLCÁNICO Y SISMOLÓGICO


Fecha: 26/04/2024

Semanan°17

Coordinación de Vigilancia Epidemiológica

**Fuente:** Servicio Sismológico Nacional, UNAM. / Centro nacional de Prevención de Desastres (CENAPRED)-SEGOB, SENEAM-SCT y NOAA.

En las últimas 24 horas, mediante los sistemas de monitoreo del volcán Popocatepetl, se detectaron 60 exhalaciones, acompañadas de vapor de agua, gases volcánicos y ligeras cantidades de ceniza. Durante la mañana y al momento de este reporte se observa una emisión continua de vapor de agua y gases volcánicos, con dispersión hacia el oeste (O),

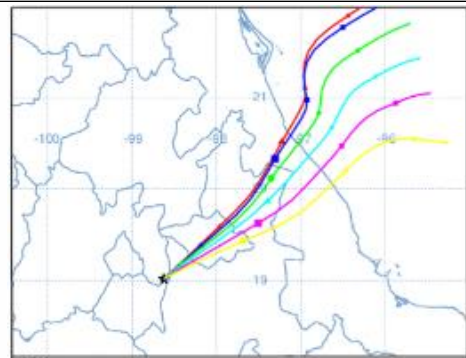
NIVEL DE ALERTA		AMARILLO-FASE 2	RECOMENDACIONES PARA LA FASE AMARILLO FASE 2
	<p><b>El volcán presenta incremento en su actividad, con explosiones esporádicas:</b></p> <ul style="list-style-type: none"> <li>Pluma continúa de vapor de agua y gas.</li> <li>Caída de ceniza leves a moderadas en poblaciones cercanas.</li> <li>Lanzamiento de fragmentos incandescentes y posibilidad de flujos piroclásticos de corto alcance asociado a las explosiones.</li> <li>Crecimiento y destrucción de domos de lava.</li> <li>Flujos de lodo o escombros de corto alcance.</li> </ul>		


- Continuar con el **radio de seguridad de 12 km**, por lo que la **permanencia** en esa área **no está permitida**.
- Controlar el tránsito entre Santiago Xalitxintla y San Pedro Nexapa, vía Paso de Cortés.
- A las autoridades de **Protección Civil**, **mantener sus procedimientos preventivos**, de acuerdo con sus planes operativos.
- A la **población** se le recomienda **eleva la atención a los avisos de las autoridades de su localidad** y se exhorta a no acercarse al volcán, y mucho menos al cráter.
- Mantenerse fuera de cañadas ante posibles flujos de lodo**, principalmente en temporada de lluvias.

### PRONOSTICO DE CAIDA DE CENIZA

En caso de una exhalación de ceniza volcánica, el pronóstico de trayectoria hacia el este-noreste, este y este-sureste (simulando exhalación cada hora en las próximas 6 horas), a su paso por la zona oeste, centro, este-noreste y este del estado de Puebla; zona suroeste, sur, centro, noreste y este del estado de Tlaxcala y zona centro del estado de Veracruz, para las **primeras 12 horas de pronóstico** (de las 10:00 a las 22:00 hora local). Posteriormente, para las **últimas 12 horas de pronóstico** (de las 22:00 a las 10:00 hora local del día siguiente), las trayectorias continuarían sobre la zona este del estado de Puebla y zona centro, costa y centro-sur del estado de Veracruz.

**SIN PRONOSTICO DE CAIDA DE CENIZA PARA EL ESTADO**



SISMOS	<p>Se registró sismo de magnitud de <b>4.6 grados</b> Richter, a las 10:40:54 hrs con localización del epicentro a 129 km al noreste de Guerrero Negro, Baja California Sur.</p> <p><b>NO PERCIBIDO EN EL ESTADO DE MORELOS.</b></p>	
	<p><b>REPORTE DE DAÑOS A LA POBLACION</b></p> <div><p><b>PROTECCIÓN CIVIL</b></p><p>Sin reporte de daños a la población ni a la infraestructura en salud.</p></div>	



<http://ssm.gob.mx>



Servicios de Salud Morelos



@MorelosSalud

Callejón Borda N°3 Col. Centro C.P. 62000  
Teléfono (777) 312 62 31 / 314 33 36 ext. 222

**Calle Gómez Azcárate No. 205, Col. Lomas de la Selva  
C.P. 62270, Cuernavaca, Morelos. Tel.: 777 102 25 56**

**INFORME DE MONITOREO DE TEMPERATURAS Y CALIDAD DEL AIRE**

Fecha: 26/04/2024

Semana N°17

Coordinación de Vigilancia Epidemiológica

Fuente: Comisión Estatal de Agua (CEAGUA)



**PRONOSTICO DE TEMPERATURAS POR MUNICIPIO**

Municipio	Min.	Max.	Municipio	Min.	Max.
Amacuzac	19°	41°	Tepalcingo	20°	38°
Cuautla	18°	37°	Ayala	19°	39°
Jiutepec	20°	36°	Huitzilac	08°	26°
Temixco	19°	38°	Tepoztlán	17°	35°
Tlaltizapan	19°	40°	Zacualpan	16°	34°
Axochiapan	20°	39°	Tlalquitenango	21°	43°
Cuernavaca	18°	36°	Puente de Ixtla	19°	41°
Jojutla	21°	41°			

**TEMPERATURAS MÁXIMAS Y MÍNIMAS, ULTIMAS 24 HRS**

Mínimas	Máximas
Huitzilac 08° 26°	Tlalquitenango 21° 43°
Tetela del Volcán 13° 26°	Jojutla 21° 41°
Totolapan 15° 28°	Axochiapan 20° 39°
Ocuituco 15° 29°	Zacatepec 23° 38°



**CALIDAD DEL AIRE**

ÍNDICE AIRE Y SALUD	NIVEL DE RIESGO ASOCIADO	RECOMENDACIONES	
		GRUPOS SENSIBLES	PARA TODA LA POBLACIÓN
<p>Estación de Monitoreo Cuernavaca Centro, Morelos</p> <p><b>102</b> Enfermo para los Grupos Sensibles Updated on Friday 11:00 temperature: 27°C</p> <p>current past 2 days</p> <p>PM2.5 AQI 102 59 142</p> <p>PM10 AQI 63 32 71</p>	<p><b>Alto</b></p> <p>Para todos los contaminantes criterio existe probabilidad de disminución en la capacidad pulmonar en personas sanas.</p> <p>Incremento en la probabilidad de aparición de síntomas respiratorios en personas sensibles (niños, ancianos, personas con deficiencias nutricionales, personas que realizan actividades en exteriores, ciclistas, trabajadores).</p> <p>En personas con enfermedades respiratorias (EPOC, asma) y cardíacas (angina de pecho) hay aumento en la probabilidad de agravamiento y disminución en la tolerancia de la actividad física, así como mayor probabilidad de muertes prematuras en personas con enfermedad cardíaca o pulmonar</p>	<p>Evita las actividades físicas (tanto moderadas como vigorosas) al aire libre.</p>	<p>Reduce las actividades físicas vigorosas al aire libre.</p>



<http://ssm.gob.mx>



Servicios de Salud Morelos



@MorelosSalud

Callejón Borda N°3 Col. Centro C.P. 62000  
Teléfono (777) 312 62 31 / 314 33 36 ext. 222

Calle Gómez Azcárate No. 205, Col. Lomas de la Selva  
C.P. 62270, Cuernavaca, Morelos. Tel.: 777 102 25 56



## INFORME DE MONITOREO EPIDEMIOLÓGICO

Fecha: 26/04/2024

Semanan°17

Coordinación de Vigilancia Epidemiológica

**Fuente:** Jurisdicciones Sanitarias del estado de Morelos.

### JURISDICCION SANITARIA I:

- ☞ AL MOMENTO DE ESTE REPORTE Y COMO PARTE DEL SEGUIMIENTO A LOS CASOS DE IMPORTANCIA EPIDEMIOLOGICA **LA UIES ESTATAL NO HA RECIBIDO INFORME DE EVENTOS EXTRAORDINARIOS DE NOTIFICACION INMEDIATA** POR PARTE DE LA JURISDICCION SANITARIA DE:
- **CASOS SOSPECHOSOS DE SARAMPION**

### JURISDICCION SANITARIA II:

- ☞ AL MOMENTO DE ESTE REPORTE Y COMO PARTE DEL SEGUIMIENTO A LOS CASOS DE IMPORTANCIA EPIDEMIOLOGICA **LA UIES ESTATAL NO HA RECIBIDO INFORME DE EVENTOS EXTRAORDINARIOS DE NOTIFICACION INMEDIATA** POR PARTE DE LA JURISDICCION SANITARIA DE:
- **TEMPERATURAS NATURALES EXTREMAS**
  - **CASOS SOSPECHOSOS DE SARAMPION**

### JURISDICCION SANITARIA III:

- ☞ AL MOMENTO DE ESTE REPORTE Y COMO PARTE DEL SEGUIMIENTO A LOS CASOS DE IMPORTANCIA EPIDEMIOLOGICA **LA UIES ESTATAL NO HA RECIBIDO INFORME DE EVENTOS EXTRAORDINARIOS DE NOTIFICACION INMEDIATA** POR PARTE DE LA JURISDICCION SANITARIA DE:
- **TEMPERATURAS NATURALES EXTREMAS**
  - **CASOS SOSPECHOSOS DE SARAMPION**

## SISTEMA NOTINMED

- **Caso de Golpe de Calor.**
  - ☞ Folio: **NM00327855-0**
  - ☞ Municipio: **Xochiteoec**
  - ☞ Lugar: **Centro**
  - ☞ Población afectada: **1 Femenino de 25 años**
  - ☞ Defunciones: **0**
  - ☞ Fecha de inicio de atención de caso: **16/04/2024**
  - ☞ Causa básica de Lesión: **Golpe de calor**
  - ☞ Evolución del caso: **Salud**



<http://ssm.gob.mx>



Servicios de Salud Morelos



@MorelosSalud

Callejón Borda N°3 Col. Centro C.P. 62000  
Teléfono (777) 312 62 31 / 314 33 36 ext. 222

**Calle Gómez Azcárate No. 205, Col. Lomas de la Selva  
C.P. 62270, Cuernavaca, Morelos. Tel.: 777 102 25 56**

### SISTEMA NOTINMED

○ **Brote de ENFERMEDAD: DENGUE CON SIGNOS DE ALARMA**

- 👉 Folio: **NM00328054-0**
- 👉 Municipio: **Puente de Ixtla**
- 👉 Lugar: **Tilzapotla**
- 👉 Población afectada: **5 casos (2 masculinos y 3 femeninos)**
- 👉 Defunciones: **0**
- 👉 Fecha de inicio de brote: **05/04/2024**
- 👉 Caso índice: **05/04/2024**
- 👉 Tasa de ataque: **4.3%**
- 👉 Tasa de letalidad: **0%**
- 👉 Fecha probable de cierre de brote: **17/05/2024**



<http://ssm.gob.mx>



Servicios de Salud Morelos



@MorelosSalud

Callejón Borda N°3 Col. Centro C.P. 62000  
Teléfono (777) 312 62 31 / 314 33 36 ext. 222

**Calle Gómez Azcárate No. 205, Col. Lomas de la Selva  
C.P. 62270, Cuernavaca, Morelos. Tel.: 777 102 25 56**